




CAMINATAS 
HIKING TOURS 
WANDERUNGEN 
WANDELINGEN 



 (+34) 616 419 026

 info@islabonitators.com  islabonitators.com  

 **Los Cancajos**
L-V / Mon.-Fri.: 9-20h.
S / Sa.: 9-12 + 16-19h.
D / Sun.: 16-19h.

 **Puerto Naos**
L-V / Mon.-Fri.: 16-20h.

¿TE GUSTA EL MONTAÑISMO?
A NOSOTROS TAMBIÉN...

SIE WANDERN GERNE? WIR AUCH...
DO YOU LIKE HIKING? WE TOO...



Desde 2002 somos su **especialista en Outdoor** en La Palma!

Wir sind seit 2002 ihr **Outdoor-Austatter** auf La Palma!

Outdoor Specialists in La Palma, since 2002!

(+34) 922 463 292

www.valleverde-canarias.com

Los Llanos de Aridane

C/ Calvo Sotelo, 22

Santa Cruz de La Palma

Avda. Marítima, 52



Rutas a pie con guía



Packs de caminatas ¡RESERVA YA!



Caminatas
CON transfer

Pack 3 x **124 €/pers.***

Pack 4 x **164 €/pers.***

Pack 5 x **205 €/pers.***



Caminatas
SIN transfer

Pack 3 x **94 €/pers.***

Pack 4 x **120 €/pers.***

Pack 5 x **149 €/pers.***

*La inclusión de la ruta LOS MANATIALES en un paquete de rutas está sujeta a un suplemento de 10€. En casos de fuerza mayor, nos reservamos el derecho de modificar o cambiar el itinerario previsto para cualquiera de los traslados, rutas o excursiones de nuestro programa.






Ruta de los Volcanes Martes

■ ■ ■ ■ ■ **Muy exigente**

🕒 7 h. ↔ 17 km. ↗ +500 / -1200 m.

Esta ruta comienza en el **Refugio El Pilar**, y asciende hasta casi **2000 metros de altitud**, el punto más alto de la isla en su parte sur. Caminamos a lo largo de una cordillera volcánica, en la que nuestro sendero se abre paso entre épicos volcanes y cráteres espectaculares, como el del **Hoyo Negro** o el **volcán Martín**. Terminaremos nuestra ruta en el pueblo de **Los Canarios**, el municipio más al sur de la isla.



La Cima de la Isla 2426

Miércoles y sábado

■ ■ ■ ■ ■ **Media**

🕒 3,5 h. ↔ 6 km. ↗ +150 / -300 m.

Tras un viaje en guagua por una peculiar carretera palmera, llegamos al punto más alto de la isla, el **Roque de los Muchachos**, donde comenzamos a andar por el sendero GR131; disfrutaremos de vistas panorámicas y de un **mar de nubes** únicos en Canarias. Una gran parte de la ruta discurre muy cerca de los telescopios del **Observatorio del Roque de los Muchachos**, la combinación perfecta para un día por encima de las nubes.



44,00 €

Cancajos (Bus Stop Farmacia) **8.30 h.** 18.00 h.
Puerto Naos (Bus Stop Hotel Sol) **8.30 h.** 18.00 h.
Princess Hotel **8.15 h.** 17.30 h.



32,00 €

Bus Stop El Paso, **8.50 h.**
Bar Chiquito
📍 GPS: N 28° 39' 13" W 17° 52' 49"



44,00 €

Cancajos (Bus Stop Farmacia) **9.30 h.** 17.00 h.
Puerto Naos (Bus Stop Hotel Sol) **8.30 h.** 18.00 h.
Princess Hotel **8.15 h.** 18.00 h.



32,00 €

Ctra. al Roque, **10.30 h.**
Cruce Pico La Nieve
📍 GPS: N 28° 43' 59" | W 17° 49' 19"





Caldera de Taburiente

Jueves y Domingo

Exigente

🕒 6 h. ↔ 16 km. ↗ +100 / -850 m.

Partimos desde el mirador de **Los Brecitos**, adentrándonos en este espectacular cráter, siempre rodeados de pinar, hasta llegar a la zona de Taburiente, donde nos detenemos a comer, cautivados por las excepcionales vistas de las cumbres de **La Caldera de Taburiente**, nuestra catedral del sol.

Retomamos el camino bajando por **El Reventón**, desde donde contemplaremos el Roque Idufe, adorado por nuestros aborígenes, y llegamos hasta la **Cascada de Colores**. A partir de ahí, continuamos nuestro itinerario por el cauce del **Barranco de Las Angustias** hasta finalizar esta caminata, imprescindible para conocer la isla.



49,00 €

Cancajos (Bus Stop Farmacia) **8.30 h.** 19.00 h.
Puerto Naos (Bus Stop Hotel Sol) **8.30 h.** 18.30 h.
Princess Hotel **8.15 h.** 19.00 h.



36,00 €

Los Llanos de Aridane, **9.30 h.**
Estación de Guaguas
📍 GPS: N 28° 39' 38" W 017° 54' 57"



Volcán y Bodega Jueves

Media

🕒 4 h. ↔ 9 km. ↗ +50 / -650 m.

Empezamos a unos 1000m de altura cruzando las viejas **dunas de ceniza volcánica** y, siempre mirando hacia al Valle de Aridane, alcanzamos el pinar justo antes de llegar a la colada volcánica del **Volcán de San Juan**, de 1949; esta es una ocasión única para caminar por lavas tan recientes. Seguimos descendiendo hasta los viñedos de Tamanca, los mejores del oeste, y al llegar a **Las Manchas** descansamos en una **bodega típica** en la que nos esperan con buen vino local y tapas palmeras.



49,00 €

Cancajos (Bus Stop Farmacia) **8.30 h.** 16.30 h.
Puerto Naos (Bus Stop Hotel Sol) **8.30 h.** 15.30 h.
Princess Hotel **8.15 h.** 16.30 h.



37,00 €

Centro de Visitantes, **8.50 h.**
Caldera de Taburiente
📍 GPS: N 28° 39' 13" | W 17° 51' 08"

Norte Salvaje Viernes

Media

🕒 4,5 h. ↔ 6 km. ↗ +300 / -550 m.

Comenzamos nuestro sendero en el **mirador de la Tosca**, nos dirigimos hacia un pequeño bosque de dragos alrededor de viejas casitas de colores. Recorremos un sinuoso camino salpicado de pequeños barrancos que nos permite disfrutar de la costa norte y su inusual vegetación, y justo antes de llegar al **barrio de Gallegos**, donde la ruta termina, el último barranco nos pondrá a prueba. En este pequeño enclave nos espera un antiguo bar donde podremos tomar algo antes de regresar a casa.



44,00 €

Cancajos (Bus Stop Farmacia) **9.30 h.** 16.00 h.
Puerto Naos (Bus Stop Hotel Sol) **8.30 h.** 17.00 h.
Princess Hotel **8.15 h.** 17.00 h.



32,00 €

Barlovento, Frente a Spar **10.15 h.**
📍 GPS: N 28° 49' 42" W 17° 84' 17"



Geführte Wanderungen



Caminos de ensueño Sábado

■ ■ ■ ■ ■ Suave

🕒 3h. ↔ 6 km. ↗ +100 / -400 m.

El antiguo camino real de la costa se abre paso, al principio, entre antiguas casitas y **huertas llenas de almendros** en el pintoresco pueblo de **Las Tricias** para, luego, caminar al pie del único **bosque de dragos** de Canarias. En las **cuevas de Buracas**, antiguo poblado aborigen, nos acercaremos un poco más a nuestros antepasados, los benahoritas, y disfrutaremos de esta zona de gran importancia arqueológica. Al terminar el trayecto, accedemos al **mercadillo de Puntagorda** para saborear los tradicionales productos locales y deleitarnos con un merecido descanso en uno de los lugares más populares de la isla.



44,00 €

Cancajos (Bus Stop Farmacia) **8.30 h.** 18.00 h.
Puerto Naos (Bus Stop Hotel Sol) **9.30 h.** 17.00 h.
Princess Hotel **8.15 h.** 18.00 h.



32,00 €

Las Tricias, Iglesia **10.30 h.**
📍 GPS: N 28° 46' 50" W 17° 57' 46"

¡RESERVA YA!

Visita nuestras oficinas, llámanos o contáctanos por Whatsapp.



Los Cancajos

L-V / Mon.-Fri.: 9-20h.
S / Sa.: 9-12 + 16-19h.
D / Sun.: 16-19h.



Puerto Naos

L-V / Mon.-Fri.: 16-20h.



(+34) 616 419 026



info@islabonitours.com



islabonitours.com



Wanderpakete JETZT BUCHEN!



**WANDERUNGEN
MIT Transfer**

Pack 3 x **124 €/pers.***

Pack 4 x **164 €/pers.***

Pack 5 x **205 €/pers.***



**WANDERUNGEN
OHNE Transfer**

Pack 3 x **94 €/pers.***

Pack 4 x **120 €/pers.***

Pack 5 x **149 €/pers.***

*Die Wanderung Wasserfälle kann nur durch einen Aufschlag von 10 Euro mit ins Wanderpaket eingefügt werden. Wetterbedingte und/oder transportorganisatorische Änderungen halten wir uns vor für alle Wanderungen und Busausflüge sowie Transfers!





Geführte Wanderungen

Märchenwald Montag

A B Leicht B Mittel

↻ A 3,5 h. B 5 h. ↔ A 7 km. B 11 km. ↗ A +150 / -300 m. B +450 / -950 m.

Wir wandern durch **einen der schönsten Lorbeerwälder** La Palmas bis hoch zum Aussichtspunkt, dem **Mirador Somada Alta**, von dem aus wir einen fantastischen Ausblick über den Nordosten der Insel genießen. Danach geht es hinunter in das Dörfchen San Bartolo, in dem wir unsere Mittagspause einlegen. Nach diesem ersten Teil der Wanderung besteht die Wahl zwischen einem gemütlichen Spaziergang entlang der Küste oder dem anspruchsvolleren Weg durch die atemberaubende Schlucht von **La Galga**.



44,00 €

Cancajos (Bus Stop Apotheke) **9.30 h.** 17.00 h.
Puerto Naos (Bus Stop Hotel Sol) **8.30 h.** 18.00 h.
Princess Hotel **8.15 h.** 18.00 h.



32,00 €

Puntallana, **10.00 h.**
bei Apotheke
📍 GPS: N 28° 44' 20" | W 17° 44' 41"



Teneguía Tour & Paella Dienstag

Leicht

↻ 3 h. ↔ 6 km. ↗ +10 / -650 m.

Unsere Wanderung verläuft an der Südspitze der Insel durch schwarz-rote Aschefelder zum jüngsten **Vulkan La Palmas (Teneguía)** bis hinunter zur Küste mit den Leuchttürmen und den farbenfrohen **Salinen**.

Danach geht es mit dem Bus weiter zu einer Bucht, an der wir den Tag bei einer typisch kanarischen Fleisch-**Paella** und lokalem Wein ausklingen lassen.



49,00 €

Cancajos (Bus Stop Apotheke) **9.30 h.** 16.00 h.
Puerto Naos (Bus Stop Hotel Sol) **8.30 h.** 16.00 h.
Princess Hotel **9.45 h.** 15.30 h.



37,00 €

Fuencaliente, **10.00 h.**
Bus Stop
📍 GPS: N 28° 49' 3411" W 17° 84' 2691"



Die Wasserfälle

Montag und Freitag

Sehr schwer

↻ 5 h. ↔ 12,5 km. ↗ +150 / -1000 m.

Diese Wanderung ist **ein echtes Abenteuer!** Sie beginnt mit einer Fahrt über eine nicht befestigte Straße durch dichte Vegetation zum Startpunkt der Wanderung auf ca. 1300 m Höhe. Wir wandern am Wasser-Kanal entlang und durch mehrere **Tunnel durch**, um zu den **Quellen von Marcos und Cordero zu gelangen**.

Ab und zu können wir durch den feuchten Nebel den Ausblick in die Schlucht von Los Tilos genießen. Nach einer kleinen Mittagspause laufen wir einen anspruchsvolleren Abstieg (1000 m) durch die Schlucht bis zum Lorbeerwald von **Los Tilos**.




54,00 €

Cancajos (Bus Stop Apotheke) **9.30 h.** 18.00 h.
Puerto Naos (Bus Stop Hotel Sol) **8.30 h.** 19.00 h.
Princess Hotel **8.15 h.** 19.00 h.



42,00 €

Las Lomadas, **10.00 h.**
LP1 - Km. 21
📍 GPS: N 28° 47' 47" W 17° 46' 15"





Vulkan Route Dienstag

Schwer

🕒 7 h. ↔ 17 km. ↗ +500 / -1200 m.



Sicher eine der spektakulärsten Wanderungen auf La Palma. Unser Weg wird von dichtem **Kiefernwald** gesäumt, den wir dann langsam verlassen um auf den ersten von zahlreichen **Vulkankrater** zu stossen.

Wir wandern durch schwarz-rote **Aschefelder von einem Vulkan zum anderen** und genießen dabei atemberaubende Aussichten bis hin

zum Teide von Teneriffa. Vom höchsten Punkt der Wanderung laufen wir hinab bis in das **Dorf Los Cancarios**.



44,00 €

Cancajos (Bus Stop Apotheke) **8.30 h.** 18.00 h.
Puerto Naos (Bus Stop Hotel Sol) **8.30 h.** 18.00 h.
Princess Hotel **8.15 h.** 17.30 h.



32,00 €

Bus Stop El Paso, **8.50 h.**
Bar Chiquito
📍 GPS: N 28° 39' 13" W 17° 52' 49"

Dach der Insel 2426

Mittwoch und Samstag

Mittel

🕒 3,5 h. ↔ 6 km. ↗ +150 / -300 m.

Zu dieser Wanderung am **Kraterrand** führt uns eine typische Inselstrasse an steilen Abgründen und dichten Kiefernwäldern vorbei bis zum höchsten Punkt La Palmas, dem **Roque de Los Muchachos** auf 2426 m.

Auf unserem Weg in stetigem Auf und Ab zwischen den **Sternwarten** werden wir belohnt mit einzigartigen Ausblicken in den Erosionskrater der Caldera de Taburiente und über das Wolkenmeer bis hin zum Atlantik.




44,00 €

Cancajos (Bus Stop Apotheke) **9.30 h.** 17.00 h.
Puerto Naos (Bus Stop Hotel Sol) **8.30 h.** 18.00 h.
Princess Hotel **8.15 h.** 18.00 h.



32,00 €

Str. Zum Roque, **10.30 h.**
Kreuzung Pico La Nieve
📍 GPS: N 28° 43' 59" | W 17° 49' 19"





Caldera de Taburiente

Donnerstag und Sonntag

Schwer

🕒 6 h. ↔ 16 km. ↗ +100 / -850 m.



Die Wanderung durch die beeindruckende **Caldera de Taburiente** beginnt auf einer Höhe von 1081m. Eine kleine Straße schlängelt sich die steilen Hänge hinauf zu diesem Ausgangspunkt. Schon der erste Teil der Wanderung durch die fantastische Landschaft bis hinunter zum Grund des Erosionskraters ist atemberaubend. Am Kratergrund angekommen, stärken wir uns bei einer kleinen Pause.

Weiter geht es hinab bis in das Flussbett, um nach einem kurzen Abstecher zum Wasserfall (**Cascada de Colores**) dem langen Flussbett zu folgen und uns vom Wasser den Ausweg zeigen zu lassen.



49,00 €

Cancajos (Bus Stop Apotheke) **8.30 h.** 19.00 h.
Puerto Naos (Bus Stop Hotel Sol) **8.30 h.** 18.30 h.
Princess Hotel **8.15 h.** 19.00 h.



36,00 €

Los Llanos de Aridane, **9.30 h.**
Busbahnhof
📍 GPS: N 28° 39' 38" W 17° 54' 57"



Vulkan & Bodega

Donnerstag

Mittel

🕒 4 h. ↔ 9 km. ↗ +50 / -650 m.

Langsam geht es bergab durch die alte **Vulkanasche** und die für La Palma typischen Kiefernwälder um dann den spektakulären **Vulkanstrom von San Juan** zu erreichen. Weiter Richtung Küste gelangen wir in das beste Weinanbaugebiet im Westen der Insel. Kurz vor dem Ende unserer Wanderung kehren wir in eine typische **Bodega** ein, wo lokaler Wein und Tapas auf uns warten.



49,00 €

Cancajos (Bus Stop Apotheke) **8.30 h.** 16.30 h.
Puerto Naos (Bus Stop Hotel Sol) **8.30 h.** 15.30 h.
Princess Hotel **8.15 h.** 16.30 h.



37,00 €

Besucherzentrum, **8.50 h.**
Caldera de Taburiente
📍 GPS: N 28° 39' 13" | W 17° 51' 08"

Wilder Norden

Freitag

Mittel

🕒 4,5 h. ↔ 6 km. ↗ +300 / -550 m.

Diese Wanderung ist die beste Wahl den Norden La Palmas kennen- und erleben zu lernen. Sie beginnt in Las Toscas, einem kleinen Wald von Drachenbäumen und in stetigem Auf und Ab durch die Schluchten des Nordens wird unser Wanderweg von farbenfrohen, kleinen, weit verstreuten Häuser mit bepflanzten Feldern gesäumt. Begleitet werden wir den Tag über von dichtem Wald auf der einen und fantastischen Ausblicken über die Küstenlinie auf der anderen Seite. Unser Weg, der „**Camino Real**“, führt uns bis zum Dörfchen **Gallegos**, wo die Zeit stehen geblieben zu sein scheint.



44,00 €

Cancajos (Bus Stop Apotheke) **9.30 h.** 16.00 h.
Puerto Naos (Bus Stop Hotel Sol) **8.30 h.** 17.00 h.
Princess Hotel **8.15 h.** 17.00 h.



32,00 €

Barlovento, bei Spar Superm. **10.15 h.**
📍 GPS: N 28° 49' 42" W 17° 48' 17"





Escorted Hiking Tours



Traumfåde Samstag

Leicht

3h. 6 km. +100 / -400 m.

Diese Wanderung entführt uns zurück in die vorhispanische Zeit. Bevor wir die archäologischen **Höhlen von Buracas** erblicken, wandern wir an alten Fincas mit Mandelbäumen und kleinen angelegten Terrassenfeldern vorbei um dann zu dem einzigen **Drachenbaumwald** der Kanaren zu gelangen .

Unsere Wanderung endet auf dem **Bauernmarkt von Puntagorda**, der mit einer Fülle an regionalen Produkten und lokalem Kunsthandwerk begeistert.



44,00 €

Cancajos (Bus Stop Apotheke) **8.30 h.** 18.00 h.
Puerto Naos (Bus Stop Hotel Sol) **9.30 h.** 17.00 h.
Princess Hotel **8.15 h.** 18.00 h.



32,00 €

Las Tricias, Kirche **10.30 h.**
GPS: N 28° 46' 50" W 17° 57' 46"

JETZT BUCHEN!

Besuchen Sie unsere Büros, rufen Sie an oder kontaktieren Sie uns per Whatsapp.



Los Cancajos

M-F: 9-20h.
Sa.: 9-12 + 16-19h.
So.: 16-19h.



Puerto Naos

M-F: 16-20h.



(+34) 616 419 026



info@islabonitatus.com islabonitatus.com f



Hiking packages BOOK NOW!



Hikes WITH transfer

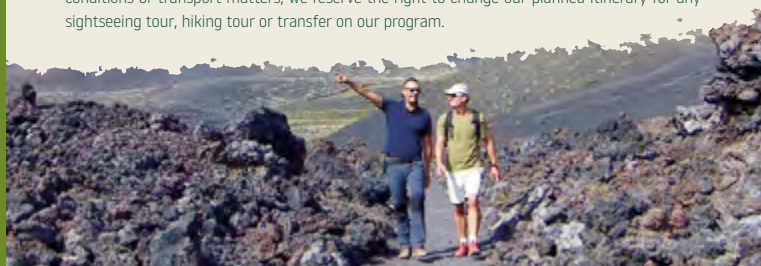
Pack 3 x **124 €/pers.***
Pack 4 x **164 €/pers.***
Pack 5 x **205 €/pers.***



Hikes WITHOUT transfer

Pack 3 x **94 €/pers.***
Pack 4 x **120 €/pers.***
Pack 5 x **149 €/pers.***

*The walk to THE SPRINGS is subjected to a supplement of 10 Euros, in case of integration in a walking package. In case of difficulties due to bad weather conditions or transport matters, we reserve the right to change our planned itinerary for any sightseeing tour, hiking tour or transfer on our program.





Escorted Hiking Tours



Enchanted Forest Monday

A **B** **A** Easy **B** Middle

⌚ **A** 3,5 h. **B** 5 h. ↔ **A** 7 km. **B** 11 km. ↗ **A** +150 / -300 m. **B** +450 / -950 m.

Our hike takes place in the mountains of **Puntallana**, and it will finish in the coast, only 2miles away in straight line. The first part of our hike goes in one of the best laurel forests of the island, where huge laurel trees and enormous ferns grow in this very humid microclimate, unique in the Canary Islands. As we reach the highest point of the hike, **Mirador Somada Alta**, we enjoy this great balcony over the northeast part of the island. Then we descend towards **San Bartolo**, where we have our lunch break. For the second part there is a choice between a longer hike through the spectacular **gorge of Nogales**, suitable for good hikers, or a relaxing walk along the coast until we reach **San Andrés**. At the end we all meet again at the view point over the wild **beach of Nogales**.



44,00 €

Cancajos (Bus Stop Chemist) **9.30 h.** 17.00 h.
Puerto Naos (Bus Stop Hotel Sol) **8.30 h.** 18.00 h.
Princess Hotel **8.15 h.** 18.00 h.



32,00 €

Puntallana, **10.00 h.**
front of Chemist
📍 GPS: N 28° 44' 20" | W 17° 44' 41"



Teneguía Tour & Paella Tuesday

A **B** **C** **D** **E** Easy

⌚ **3 h.** ↔ **6 km.** ↗ **+10 / -650 m.**

Our hike takes place in the youngest geological area of the island, the volcanic south. Through fields of black and red ash we find the young **Teneguía volcano**, one of the symbols of the island. Then we continue to the south, where the colourful **salt pans** and **lighthouses** show us a different perspective of this part of the island. After a break here and a short visit, we continue by bus to a hidden place where we will have lunch: meat **paella** and local wine to finish a perfect day hiking under the sun.



49,00 €

Cancajos (Bus Stop Chemist) **9.30 h.** 16.00 h.
Puerto Naos (Bus Stop Hotel Sol) **8.30 h.** 16.00 h.
Princess Hotel **9.45 h.** 15.30 h.



37,00 €

Fuencaliente, **10.00 h.**
Bus Stop
📍 GPS: N 28° 49' 34.11" W 17° 84' 26.91"

The Springs Monday and Friday

A **B** **C** **D** **E** **F** **G** **H** **I** **J** **K** **L** **M** **N** **O** **P** **Q** **R** **S** **T** **U** **V** **W** **X** **Y** **Z** Very hard

⌚ **5 h.** ↔ **12,5 km.** ↗ **+150 / -1000 m.**

We start this adventure hike driving up to 1300m on a track full of hanging vegetation. Once we arrive there we find the old water canal that still brings lots of water from the mountains. Hiking towards **the springs Marcos y Cordero** we have to cross many tunnels with our torch and helmet. Some breath-taking views will open in front of us in this impressive gorge, where we will spend all day hiking. After lunch and for the adventurous hikers, we descend 1000m to the **forest of Los Tilos**, possibly the most spectacular of the island.



54,00 €

Cancajos (Bus Stop Chemist) **9.30 h.** 18.00 h.
Puerto Naos (Bus Stop Hotel Sol) **8.30 h.** 19.00 h.
Princess Hotel **8.15 h.** 19.00 h.



42,00 €

Las Lomadas, **10.00 h.**
LP1 - Km. 21
📍 GPS: N 28° 47' 47" W 17° 46' 15"

Volcano Route Tuesday

A **B** **C** **D** **E** **F** **G** **H** **I** **J** **K** **L** **M** **N** **O** **P** **Q** **R** **S** **T** **U** **V** **W** **X** **Y** **Z** Very hard

⌚ **7 h.** ↔ **17 km.** ↗ **+500 / -1200 m.**

Possibly the most spectacular of our hikes, volcanoes everywhere we look and great views all day long. Fields of black and red ash will be with until the end. The track is full of **pine trees** at the beginning until we find the first crater, **Hoyo Negro**, a unique crater that is the first of many more to come...



44,00 €

Cancajos (Bus Stop Chemist) **8.30 h.** 18.00 h.
Puerto Naos (Bus Stop Hotel Sol) **8.30 h.** 18.00 h.
Princess Hotel **8.15 h.** 17.30 h.



32,00 €

Bus Stop El Paso, **8.50 h.**
Bar Chiquito
📍 GPS: N 28° 39' 13" W 17° 52' 49"





Top of the island 2426

Wednesday and Saturday

Progress: 3 bars full, 1 bar empty, 1 bar empty. **Middle**

🕒 3,5 h. ↔ 6 km. ↗ +150 / -300 m.



Before we get to the highest point of La Palma we have to drive up a typical La Palma mountain road.

Once at **Roque de los Muchachos**, this is a unique place where our hike goes all day along the edge of the crater, up and down and always looking into this amazing erosion crater of our National Park. We will be immersed in a **sea of clouds** and the **telescopes** are almost everywhere we look.



44,00 €

Cancajos (Bus Stop Chemist) **9.30 h.** 17.00 h.
Puerto Naos (Bus Stop Hotel Sol) **8.30 h.** 18.00 h.
Princess Hotel **8.15 h.** 18.00 h.



32,00 €

Road to El Roque, **10.30 h.**
Crossing Pico La Nieve
📍 GPS: N 28° 43' 59" | W 17° 49' 19"



Caldera de Taburiente

Thursday and Sunday

Progress: 4 bars full, 1 bar empty. **Hard**

🕒 6 h. ↔ 16 km. ↗ +100 / -850 m.

This is the only opportunity to hike inside of our **National Park**. We start at the highest point of the day, 1081m, and we gradually go down until the end of the hike. The first part is simply incredible; with amazing views all the way until we reach the centre of this impressive **erosion crater**. We continue down, always overlooked by **Idafe**, "the holy rock" from our ancestors, and after a visit to **La Cascada de Colores**, we have to hike the long way out along the ravine bed, where water will show us the best way out.



49,00 €

Cancajos (Bus Stop Chemist) **8.30 h.** 19.00 h.
Puerto Naos (Bus Stop Hotel Sol) **8.30 h.** 18.30 h.
Princess Hotel **8.15 h.** 19.00 h.



36,00 €

Los Llanos de Aridane, **9.30 h.**
Bus Station
📍 GPS: N 28° 39' 38" W 017° 54' 57"



Volcano & Bodega Thursday

Progress: 3 bars full, 1 bar empty, 1 bar empty. **Middle**

🕒 4 h. ↔ 9 km. ↗ +50 / -650 m.

We start our hike at 1000m and overlooking the Aridane Valley, always descending gently down, first through old **volcanic fields**, and then through pine trees areas before we find the spectacular and unusual lava flow from **San Juan volcano**. After a little break near the lava flow we continue down until we reach Tamanca winery area, the best on the west. Almost at the end of our hike we stop in an old **Bodega**, where plenty of wine and local food are waiting for us.



49,00 €

Cancajos (Bus Stop Chemist) **8.30 h.** 16.30 h.
Puerto Naos (Bus Stop Hotel Sol) **8.30 h.** 15.30 h.
Princess Hotel **8.15 h.** 16.30 h.



37,00 €

Visitor Center, **9.00 h.**
Caldera de Taburiente
📍 GPS: N 28° 39' 13" | W 17° 51' 08"



Wandelingen met gids

Wild North Friday

Middle

🕒 3 h. ↔ 6 km. ↗ +300 / -550 m.

This path will make us experience the true essence of the north. Small isolated colourful houses, fields where everything grows, forest on the left, and amazing views of the coast on the right. Above us blue sky and at our feet this spectacular **Camino Real** will lead us the way until the little village of **Gallegos**, where we get the feeling that the time stopped here long time ago.



44,00 €



32,00 €

Cancajos (Bus Stop Chemist) 9.30 h. 16.00 h.
Puerto Naos (Bus Stop Hotel Sol) 8.30 h. 17.00 h.
Princess Hotel 8.15 h. 17.00 h.

Barlovento, 10.15 h.
in front of Spar Superm.
📍 GPS: N 28° 49' 42" W 17° 48' 17"

Dream Path Saturday

Easy

🕒 3h. ↔ 6 km. ↗ +100 / -400 m.

This hike takes us back in time thanks to the **archaeological caves of Buracas**. Before we find them, we hike next to old almond trees and small terraces full of fruits and vegetables, where we can enjoy the traditional canarian architecture. This path will continue to the only **dragon tree forest** of the Canaries, and we'll enjoy this amazing plants. Our day will finish in the **farmers market of Puntagorda**, full of local products to try.



44,00 €



32,00 €

Cancajos (Bus Stop Chemist) 8.30 h. 18.00 h.
Puerto Naos (Bus Stop Hotel Sol) 9.30 h. 17.00 h.
Princess Hotel 8.15 h. 18.00 h.

Las Tricias, Church 10.30 h.
📍 GPS: N 28° 46' 50" W 17° 57' 46"

BOOK NOW! Visit our offices, call or contact us per Whatsapp.

📍 **Los Cancajos**
Mon.-Fri.: 9-20h.
Sa.: 9-12 + 16-19h.
Sun.: 16-19h.

📍 **Puerto Naos**
Mon.-Fri.: 16-20h.

📞 (+34) 616 419 026

✉ info@islabonitours.com 🌐 islabonitours.com 📺 📷



Wandelpakket



Wandelingen
MET transfer

Pack 3 x **124 €/pers.***
Pack 4 x **164 €/pers.***
Pack 5 x **205 €/pers.***



Wandelingen
ZONDER transfer

Pack 3 x **94 €/pers.***
Pack 4 x **120 €/pers.***
Pack 5 x **149 €/pers.***

*De wandeling waterbronnen kan met een toeslag van 10 € in het wandelpakket opgenomen worden. Weersomstandigheden en/of transport organisatorische redenen geven ons het recht, wandeltochten, busexcursies en transfers aan te passen.





Wandelingen met gids

Sprookjesbos Maandag

A B A Gemakkelijk B Middel

⌚ A 3,5 h. B 5 h. ↔ A 7 km. B 11 km. ↗ A +150 / -300 m. B +450 / -950 m.

Het ochtenddeel voert door één van de best bewaard gebleven laurierbossen van Europa, waar enorme varens groeien in een eigen microklimaat. **Uitzichtpunt Somada Alta** biedt een fantastisch uitzicht over de oostkant van het eiland. Daarna volgt de afdaling richting het dorpje **San Bartolo**. Na de middag pauze kunt u kiezen voor een lichte of een zwaardere optie. Aan het einde van de dag komen beide groepen weer bij elkaar.



44,00 €

Cancajos (Bus Stop Apotheek) **9.30 h.** 17.00 h.
Puerto Naos (Bus Stop Hotel Sol) **8.30 h.** 18.00 h.
Princess Hotel **8.15 h.** 18.00 h.



32,00 €

Puntallana, **10.00 h.**
tegenover Apotheek
📍 GPS: N 28° 44' 20" | W 17° 44' 41"



Teneguía Tour en Paella Dinsdag

A B A Gemakkelijk

⌚ 3 h. ↔ 6 km. ↗ +10 / -650 m.

Door het geologisch jongste en nog altijd vulkanische zuiden van het eiland, lopen we in de richting van één van La Palma's iconen, nl. **Vulkaan Teneguía**. Daarna vervolgen we onze weg verder naar het zuiden, waar de **zeezoutpannen** prachtig contrasteren met de zwarte lava omgeving. Na een korte onderbreking eindigen we met een heerlijke (vlees) **paella** en een goed glas wijn.



49,00 €

Cancajos (Bus Stop Apotheek) **9.30 h.** 16.00 h.
Puerto Naos (Bus Stop Hotel Sol) **8.30 h.** 16.00 h.
Princess Hotel **9.45 h.** 15.30 h.



37,00 €

Fuencaliente, **10.00 h.**
Bus Stop
📍 GPS: N 28° 49' 3411" W 17° 84' 2691"



De Waterbronnen

Maandag, Vrijdag

A B C D E F G H I J K L M N O P Q R S T U V W X Y Z Moeilijk

⌚ 5 h. ↔ 12,5 km. ↗ +150 / -1000 m.

Na aankomst op 1.300m presenteert zich direct het oude **waterkanaal** en om bij de bronnen te komen dienen we dertien **tunnels** te passeren. Langs het pad opent zich een indrukwekkende kloof met adembenemende blikken. Voor de meer geoefende bergwandelaar is er de steile afdaling naar het Natuurgebied van **Los Tilos**.



54,00 €

Cancajos (Bus Stop Apotheek) **9.30 h.** 18.00 h.
Puerto Naos (Bus Stop Hotel Sol) **8.30 h.** 19.00 h.
Princess Hotel **8.15 h.** 19.00 h.



42,00 €

Las Lomadas, **10.00 h.**
LP1 - Km. 21
📍 GPS: N 28° 47' 47" W 17° 46' 15"



De Grote Vulkanroute Dinsdag

A B C D E F G H I J K L M N O P Q R S T U V W X Y Z Moeilijk

⌚ 7 h. ↔ 17 km. ↗ +500 / -1200 m.

Dit is de klassieke wandeling op La Palma. **Vulkaankraters** waar we ook kijken en, wanneer het weer het toelaat, vergezichten naar de buureilanden. **Lava Stromen** en pyroclastische materialen begeleiden ons op onze weg richting het zuiden, die uiteindelijk voert in de richting van het meest zuidelijke dorp van het eiland, waar tijd is om de heerlijke plaatselijke amandelkoekjes te proberen.



44,00 €

Cancajos (Bus Stop Apotheek) **8.30 h.** 18.00 h.
Puerto Naos (Bus Stop Hotel Sol) **8.30 h.** 18.00 h.
Princess Hotel **8.15 h.** 17.30 h.



32,00 €

Bus Stop El Paso, **8.50 h.**
Bar Chiquito
📍 GPS: N 28° 39' 13" W 17° 52' 49"



Dak van het Eiland 2426

Woensdag, Zaterdag

 Middel

 3,5 h.  6 km.  +150 / -300 m.

Vandaag bereiken we via zo'n typische La Palma serpentine weg het hoogste punt van het eiland **Roque de los Muchachos**. Deze unieke wandeling voert langs de kraterrand van het **Nationaal Park Caldera de Taburiente** met vergezichten en spectaculaire blikken in de enorme krater. Eveneens zichtbaar is de **wolkensee** aan de oostkant van het eiland, alsmede de verschillende **telescopen** van het Canarische Observatorium.



44,00 €

Cancajos (Bus Stop Apotheek) **9.30 h.** 17.00 h.
Puerto Naos (Bus Stop Hotel Sol) **8.30 h.** 18.00 h.
Princess Hotel **8.15 h.** 18.00 h.



32,00 €

Weg naar Roque, **10.30 h.**
Kruispunt Pico La Nieve
📍 GPS: N 28° 43' 59" | W 17° 49' 19"



Caldera de Taburiente

Donderdag, Zondag

 Zwaar

 6 h.  16 km.  +100 / -850 m.

Deze wandeling begint op een hoogte van 1.100m. Het eerste deel biedt ons geweldige uitzichten en leidt naar onze pauzeplek aan het riviertje **Taburiente**. Daarna vervolgen we onze afdaling langs de 'Heilige Rots' van **Idafe** naar de rivierbedding en de finish van de wandeling, maar niet voordat we eerst een bezoek gebracht hebben aan de **Waterval van Kleuren**.



49,00 €

Cancajos (Bus Stop Apotheek) **8.30 h.** 19.00 h.
Puerto Naos (Bus Stop Hotel Sol) **8.30 h.** 18.30 h.
Princess Hotel **8.15 h.** 19.00 h.



36,00 €

Los Llanos de Aridane, **9.30 h.**
Busstation
📍 GPS: N 28° 39' 38" W 017° 54' 57"





Vulkaan en Bodega Donderdag

■■■■■ Middel

🕒 4 h. ↔ 9 km. ↗ +50 / -650 m.

Op een hoogte van 1.300m boven de Aridanevallei begint de wandeling gemoedelijk afdalend door klein fijn lavamateriaal, waarna we in het pijnbomenbos de **lavastroom**, behorende bij de uitbraak van **San Juan** in 1949, oversteken. Langzaam dalen we verder af door één van de beste wijngebieden van La Palma, naar de kleine, maar knusse familie **bodega**, waar heerlijke eiland hapjes en wijn op ons wachten.



49,00 €

Cancajos (Bus Stop Apotheek) **8.30 h.** 16.30 h.
Puerto Naos (Bus Stop Hotel Sol) **8.30 h.** 15.30 h.
Princess Hotel **8.15 h.** 16.30 h.



37,00 €

Bezoekerscentrum **8.50 h.**
Caldera de Taburiente
📍 GPS: N 28° 39' 13" | W 17° 51' 08"



Het wilde noorden Vrijdag

■■■■■ Middel

🕒 4,5 h. ↔ 6 km. ↗ +300 / -550 m.

Deze tocht biedt u de kans om het gevoel te ervaren van het geïsoleerde noorden. Kleine kleurrijke huisjes met kleinschalige landbouw. Het bos links van ons en rechts zicht op de **steile noordkust**. Boven ons de blauwe lucht en onder onze voeten de oude **koningsweg**, die naar het dorpje **Gallegos** leidt. Hier bekruipt ons het gevoel alsof de tijd heeft stilgestaan.



44,00 €

Cancajos (Bus Stop Apotheek) **9.30 h.** 16.00 h.
Puerto Naos (Bus Stop Hotel Sol) **8.30 h.** 17.00 h.
Princess Hotel **8.15 h.** 17.00 h.



32,00 €

Barlovento, **10.15 h.**
tegenover Spar Superm.
📍 GPS: N 28° 49' 42" | W 17° 84' 17"



Droompaden Zaterdag

■■■■■ Gemakkelijk

🕒 3h. ↔ 6 km. ↗ +100 / -400 m.

Deze wandeling neemt ons mee terug in de tijd naar de **prehistorische grotten van Buracas**. Voordat we daar arriveren bewonderen we de prachtige oeroude **Drakenbomen**, maar ook de terrassen die zijn aangeplant met allerhande fruit en groente.

Uiteindelijk maken we na de wandeling een bezoek aan de **boerenmarkt van Puntagorda**, waar we van de lokale producten kunnen genieten.



44,00 €

Cancajos (Bus Stop Apotheek) **8.30 h.** 18.00 h.
Puerto Naos (Bus Stop Hotel Sol) **9.30 h.** 17.00 h.
Princess Hotel **8.15 h.** 18.00 h.



32,00 €

Las Tricias, Kerk **10.00 h.**
📍 GPS: N 28° 46' 50" | W 17° 57' 46"

RESERVEER NU!

Bezoek onze kantoren, bel ons of neem contact met ons op per WhatsApp.



Los Cancajos

MA-VR: 9-20h.
ZA.: 9-12 + 16-19h.
ZO.: 16-19h.



Puerto Naos

MA-VR: 16-20h.



(+34) 616 419 026







info@islabonitours.com



islabonitours.com





RUTAS EN GUAGUA 
BUS TRIPS 
BUS AUSFLÜGE 
BUS EXCURSIE 



 (+34) 616 419 026

 info@islabonitatus.com  islabonitatus.com  

 **Los Cancajos**
L-V / Mon.-Fri.: 9-20h.
S / Sa.: 9-12 + 16-19h.
D / Sun.: 16-19h.

 **Puerto Naos**
L-V / Mon.-Fri.: 16-20h.

BODEGÓN TAMANCA

RESTAURANTE

¡Saborea La Palma!

🇬🇧 Taste La Palma!

🇩🇪 Genießen Sie La Palma!



(+34) 922 494 155

Ctra. Gral. San Nicolás, s/n
Las Manchas - El Paso

Rutas en guagua

BUSAUSFLÜGE | BUS TRIPS

1 ruta EINZELTOUR
PRICE FOR EXCURSION x **42 €/pers.***

PACK 2 rutas 2 TOUREN
2 TOURS x **79 €/pers.***

PACK 3 rutas 3 TOUREN
3 TOURS x **109 €/pers.***

PACK 4 rutas 4 TOUREN
4 TOURS x **148 €/pers.***



📍 **Los Cancajos**

L-V / Mon.-Fri.: 9-20h.
S / Sa.: 9-12 + 16-19h.
D / Sun.: 16-19h.

📍 **Puerto Naos**

L-V / Mon.-Fri.: 16-20h.

📞 **(+34) 616 419 026**

✉ info@islabonitatus.com 🌐 islabonitatus.com [f](#) [@](#)



Rutas en guagua

La Excursión de las Estrellas Lunes

Con recogida en los principales hoteles y zonas turísticas de la isla nos dirigimos hacia el mirador de **Los Llanos del Jable**. Una vez allí y con la ayuda de un telescopio y nuestro Guía Starlight, descubriremos el cielo palmero y todos sus secretos como los diferentes planetas visibles ese día, estrellas, galaxias, nebulosas y cúmulos estelares entre otros. Siempre desde un punto de vista amateur y de manera muy sencilla y amena.



Una vez terminada la experiencia y utilizando los mismos vehículos usados anteriormente regresaremos todos a nuestros hoteles justo antes de la media noche.

***en caso de mal tiempo podríamos utilizar lugares alternativos.**



45,00 €/persona

Puerto Naos (Hotel Sol)	→ 20.30 h.	← 23.30 h.
Princess Hotel	→ 20.00 h.	← 00.00 h.
Hotel Taburiente Bus Stop	→ 20.15 h.	← 23.30 h.



El Norte Botánico Martes



Tras un paso fugaz por el frente de Santa Cruz y sus balcones nos dirigimos a la **Iglesia de Las Nieves**, el lugar de culto más importante de la isla. Seguimos hacia el norte con dirección al único y espectacular **bosque de Los Tilos**; laureles gigantescos y helechos prehistóricos crecen libremente colgándose de auténticas paredes verticales, un lugar de visita imprescindible en la isla.

El viaje por los municipios del Norte continua en **San Andrés**; daremos un agradable paseo por La Plaza de San Andrés, su casco histórico y la innumerables fincas de plátanos del lugar. Podremos visitar las piscinas de **El Charco Azul** y sus alrededores. En esta zona haremos la parada del almuerzo.

El viaje termina en el pintoresco pueblo de **San Bartolo**, donde sus casas colgantes en el acantilado dan un toque especial al paisaje.



42,00 €/persona

Cancajos (Bus Stop H10 Hotel)	→ 9.45 h.	← 17.00 h.
Puerto Naos (Bus Stop Hotel Sol)	→ 8.30 h.	← 18.00 h.
Princess Hotel	→ 8.15 h.	← 18.00 h.





Colores del Sur Jueves

Comenzamos en el **mirador de la Cumbrecita**, impresionante balcón con vistas a la **Caldera de Taburiente**. Aquí podemos dar un pequeño paseo con nuestra guía o simplemente disfrutar del paisaje con más tranquilidad.

De ahí tomamos rumbo a la **plaza de la Glorieta**, una placita multicolor donde encontramos una variopinta mezcla de rocas volcánicas y vegetación autóctona, obra del artista palmero Luis Morera.

A la hora del almuerzo, tiempo libre en el **Puerto de Tazacorte**, donde podrán disfrutar del sol y del pescado de la zona en alguno de sus restaurantes.

Tras el almuerzo nos dirigimos hasta el sur de la isla para visitar el **volcán San Antonio**, un espectacular cráter que hizo erupción en 1677 y cuyas laderas son las mejores zonas vitivinícolas de la isla. Luego seguiremos rumbo al vértice sur de la isla para contemplar cómo las coladas del **volcán Teneguía** (1971) contrastan con el blanco de las **salinas**.



42,00 €/persona

Cancajos (Bus Stop H10 Hotel)

➔ 8.30 h.

⬅ 17.30 h.

Puerto Naos (Bus Stop Hotel Sol)

➔ 8.30 h.

⬅ 17.30 h.

Princess Hotel

➔ 8.15 h.

⬅ 16.30 h.



El Roque de los Muchachos

Domingo

Ascendemos por las laderas de la isla disfrutando de unas vistas espectaculares de S/C y de diferentes tipos de vegetación hasta alcanzar los 2.000m, donde deja de crecer el pinar canario, dando paso a la vegetación sub-alpina de la isla y sus muchas plantas endémicas.

Solamente desde las carreteras de la cima intuimos las dimensiones de **La Caldera de Taburiente**, una enorme depresión erosiva, única en Europa, hasta que lleguemos a **El Roque de Los Muchachos (2426m)**, donde nos sorprenderán sus inigualables vistas. Desde la cima, contemplamos todos los telescopios del **Observatorio del Roque de los Muchachos**.

Descendemos hasta el **mercadillo de Puntagorda**, donde haremos la parada para comer y podrán degustar productos locales y disfrutar de la artesanía isleña.

El recorrido termina en uno de los miradores más espectaculares de la isla, el **mirador de El Time**, con vistas a la inmensidad del Valle de Aridane y sus fincas de plátanos.



42,00 €/persona

Cancajos (Bus Stop H10 Hotel)

➔ 9.45 h.

⬅ 17.00 h.

Puerto Naos (Bus Stop Hotel Sol)

➔ 8.30 h.

⬅ 16.30 h.

Princess Hotel

➔ 8.15 h.

⬅ 17.30 h.





Bus Ausflüge

Der Sternengucker Tour Montag

Dieser Bus-Ausflug bietet eine tolle Möglichkeit den einmaligen Sternenhimmel La Palmas zu bewundern. Nach der Abholung vom Hotel geht es auf 1200 m hoch zum Aussichtspunkt von **Llanos del Jable**, an dem uns ein "Sternenlicht-Guide" mit einem Amateur-Teleskop erwartet. Diese umfassende Sternenbeobachtungs-Tour für jedes Publikum beginnt mit einer Einführung über La Palmas so "berühmten" Himmel, um dann mit dem Teleskop die Möglichkeit zu haben in einer normalen Nacht tausende von verschiedenen Sternen, Galaxien und Planeten, als auch in klaren Nächten die Milchstrasse entdecken zu können. Alles in allem eine tolle Gelegenheit auf eine angenehme Art und Weise etwas mehr über den Himmel La Palmas zu erfahren. Bitte eine warme Jacke nicht vergessen!!

***Im Falle schlechter Sichtverhältnisse nutzen wir andere Standorte.**



45,00 €/pers.

Puerto Naos (Hotel Sol)	➡ 20.30 h.	⬅ 23.30 h.
Princess Hotel	➡ 20.00 h.	⬅ 00.00 h.
Hotel Taburiente Bus Stop	➡ 20.15 h.	⬅ 23.30 h.



La Palma Natural Dienstag

Nach einem Besuch von Las Nieves geht unser Ausflug nach hinauf in die Berge zum spektakulären Lorbeer-Wald von **Los Tilos**. Nach einem Halt in **Charco Azul**, wo wir Zeit für eine Stärkung haben werden, besuchen wir das schöne Dörfchen **San Andrés**. Bei einem kleinen Spaziergang an der Küste und zwischen Bananen-Plantagen genießen wir die Meeresluft um dann in **San Bartolo** unsere Tour zu beenden.



42,00 €/pers.

Cancajos (Bus Stop H10 Hotel)	➡ 9.45 h.	⬅ 17.00 h.
Puerto Naos (Bus Stop Hotel Sol)	➡ 8.30 h.	⬅ 18.00 h.
Princess Hotel	➡ 8.15 h.	⬅ 18.00 h.



Farbenreicher Süden Donnerstag

Unser Tag startet mit einem echten Highlight, dem wohl besten Aussichtspunkt über den National Park, **La Cumbrecita**. Danach besuchen wir einen der jüngsten Lavaströme, und bestaunen die Farbenpracht sowie die Pflanzenwelt vor Ort. Am Hafen von **Tazacorte** haben wir Zeit für ein leckeres Mittagessen am Meer. Weiter Richtung Süden ist diese Tour die perfekte Gelegenheit, um mehr über die vulkanischen Aktivitäten der Insel zu erfahren. Hier wartet der **Vulkan San Antonio** nur darauf, dass wir seinem Krater einen Besuch abstatten. Die Tour endet an einem der meist fotografierten Orte von La Palma, den **Salinen und Leuchttürmen** am Südzipfel.



42,00 €/pers.

Cancajos (Bus Stop H10 Hotel)	➡ 8.30 h.	⬅ 17.30 h.
Puerto Naos (Bus Stop Hotel Sol)	➡ 8.30 h.	⬅ 17.30 h.
Princess Hotel	➡ 8.15 h.	⬅ 16.30 h.


Roque de Los Muchachos Sonntag

Diese Tour bietet sehr viel Abwechslung. Hohe Berge mit endemisch wachsenden Pflanzen und atemberaubende Ausblicke, manchmal sogar bis nach Teneriffa oder La Gomera. Daneben die seltsam anmutenden Teleskope am Rande des Erosionskraters, der einen Blick in den Nationalpark **Caldera de Taburiente** ermöglicht. Diese Tour ist die perfekte Gelegenheit, um La Palma aus der Vogelperspektive zu erleben. Die Tour führt uns weiter zum traditionellen **Bauernmarkt von Puntagorda** und zum **Aussichtspunkt El Time**. Hier endet unsere Tour mit dem besten Ausblick über das Aridane-Tal.



42,00 €/pers.

Cancajos (Bus Stop H10 Hotel)	➡ 9.45 h.	⬅ 17.00 h.
Puerto Naos (Bus Stop Hotel Sol)	➡ 8.30 h.	⬅ 16.30 h.
Princess Hotel	➡ 8.15 h.	⬅ 17.30 h.





Bus Tours

The Stargazing Tour Monday

This tour will give you the opportunity to learn and discover the amazing sky in La Palma right on the top three skies of the planet. We will pick you up from your hotel and after a transfer drive we will arrive in **Los Llanos del Jabie** at an altitud of 1200m where our "Starlight guide" will be waiting for you with his amateur telescope. This tour is a comprehensive stargazing activity for all. We like to star with an introduction to why La Palma it's so popular amongst the scientific community to then follow with our telescope where on a normal night we will be able to discover thousand of stars of various tipos, galaxies and planets as well as the milky way on perfect clear nights. All in all a great opportunity to learn a bit about the sky in a fun way. By the way do not forget a good warm jacket!!

***If the weather conditions are not suitable we will use an alternative place.**



45,00 €/pers.

Puerto Naos (Hotel Sol)	➔ 20.30 h.	➔ 23.30 h.
Princess Hotel	➔ 20.00 h.	➔ 00.00 h.
Hotel Taburiente Bus Stop	➔ 20.15 h.	➔ 23.30 h.

Botanical North Tuesday

This is a bus tour to botanical lovers. Short after we leave Los Cancajos we arrive in Santa Cruz where our traditional balconies give us a good idea of how properous the island was in the past. Ten we continue to **Las Nieves Church** the most important religious simbol most in the island. The trip continue with a long drive to the north until we reach the spectacular forest of Los Tilos, the most spectacular rainy foresto of the canaries, wáter and ferns falling from the sky and enormous laurel trees growing everywhere. After spending some time in the mountains we drive towards the coast, **Charco Azul, Puerto Espindola** and **San Andrés** are waiting fo us. Our trip will finish in San Bartolo in the best view point on this side of the island and surranded by baby dragon trees.



42,00 €/pers.

Cancajos (Bus Stop H10 Hotel)	➔ 9.45 h.	➔ 17.00 h.
Puerto Naos (Bus Stop Hotel Sol)	➔ 8.30 h.	➔ 18.00 h.
Princess Hotel	➔ 8.15 h.	➔ 18.00 h.



Colourful South Thursday

We start the day with a highlight: the viewpoint of **La Cumbrecita**, the best viewpoint over the **National Park Caldera de Taburiente**. Later, we visit a small square full of colours and plants right in the middle of some recent lava flows, to continue after that to the **Port of Tazacorte**, where we will have time for lunch by the sea.

The transfer to the south is the perfect opportunity to learn more about volcanic activity, because **San Antonio volcano** is waiting for us to visit its crater. The tour will finish by one of the most photographed places of La Palma, the **saltpans** and **lighthouses** of the south.



42,00 €/pers.

Cancajos (Bus Stop H10 Hotel)	➔ 8.30 h.	➔ 17.30 h.
Puerto Naos (Bus Stop Hotel Sol)	➔ 8.30 h.	➔ 17.30 h.
Princess Hotel	➔ 8.15 h.	➔ 16.30 h.

Roque de Los Muchachos Sunday


This tour will have it all, high mountains with endemic plants growing everywhere, amazing views sometimes as far as Tenerife or La Gomera, and unusual telescopes along the rim of this erosion crater, looking inside of our **National Park Caldera de Taburiente**. This is the perfect opportunity to experience La Palma from above.

The tour will continue to the traditional **farmers market of Puntagorda** and will finish at the **viewpoint El Time**, a great balcony overlooking the Aridane Valley.



42,00 €/pers.

Cancajos (Bus Stop H10 Hotel)	➔ 9.45 h.	➔ 17.00 h.
Puerto Naos (Bus Stop Hotel Sol)	➔ 8.30 h.	➔ 16.30 h.
Princess Hotel	➔ 8.15 h.	➔ 17.30 h.





Bus Excursie

Sterrenrijk Tour Maandag

La Palma staat in de top drie van helderste hemels ter wereld. De sterrenrijk tour biedt u de mogelijkheid om meer te leren en deze sterrenhemel te ontdekken. U wordt opgehaald en na een transferrit zult u aankomen in **Los Llanos del Jable**. Op een punt met een hoogte van 1200m zal onze "Starlight Guide" op uw wachten met een amateur telescoop. Deze tour is een uitgebreide sterrenrijkactiviteit voor iedereen. We beginnen met een introductie over waarom La Palma zo populair is voor wetenschappers. Vervolgens zullen we met de telescoop naar de hemel kijken, waar we op een normale nacht duizende verschillende soorten sterren, sterrenstelsels en planeten kunnen ontdekken. Op een perfect heldere nacht kunt u zelfs met het blote oog de melkweg zien. Al met al een geweldige kans om op een leuke manier wat te leren over de sterrenhemel. Vergeet u alstublieft niet een goede, warme jas mee te nemen!

*In geval van slecht weer kunnen we naar een alternatieve plaats gaan.



45,00 €/pers.

Puerto Naos (Hotel Sol)	➡ 20.30 h.	⬅ 23.30 h.
Princess Hotel	➡ 20.00 h.	⬅ 00.00 h.
Hotel Taburiente Bus Stop	➡ 20.15 h.	⬅ 23.30 h.



Het botanische noorden Dinsdag

De ideale bustour voor de flora liefhebbers. We brengen een bezoek aan de **kerk van Las Nieves**. Vervolgens gaan we naar het Natuurgebied **Los Tilos**, het gebied staat bekend om zijn regenwoud-achtige uitstraling met varens en laurierbomen. Bij **Charco Azul** en **Puerto Espindola** gaan we onze lunchpauze houden. We sluiten de dag af met een wandeling in het lieflijke dorpje **San Andres** en nog een korte stop bij San Bartolo.



42,00 €/pers.

Cancajos (Bus Stop H10 Hotel)	➡ 9.45 h.	⬅ 17.00 h.
Puerto Naos (Bus Stop Hotel Sol)	➡ 8.30 h.	⬅ 18.00 h.
Princess Hotel	➡ 8.15 h.	⬅ 18.00 h.



Het kleurrijke zuiden Donderdag

De tocht begint bij het mooie uitkijkpunt **La Cumbrecita** dat een soort balkon vormt voor het **Nationaal Park Caldera de Taburiente**. Later stoppen we bij een klein kleurrijk parkje om daarna af te dalen naar het dorpje **Puerto de Tazacorte** aan de westkust voor de lunchpauze. 's Middags brengen we een bezoek aan de **vulkaan Antonio**, alvorens we eindigen bij de zuidelijke **vuurtorens** met zijn **zeezoutpannen**.



42,00 €/pers.

Cancajos (Bus Stop H10 Hotel)	➡ 8.30 h.	⬅ 17.30 h.
Puerto Naos (Bus Stop Hotel Sol)	➡ 8.30 h.	⬅ 17.30 h.
Princess Hotel	➡ 8.15 h.	⬅ 16.30 h.

Roque de Los Muchachos Zondag

Deze tocht heeft het allemaal. We passeren de hoogste toppen van het eiland met inheemse subalpine flora en vergezichten tot soms Tenerife en La Gomera. We zien de telescopen op de rand van het **Nationaal Park Caldera de Taburiente** staan en kijken in haar diepe krater. Op weg naar beneden doen we de **Boerenmarkt in Puntagorda** aan, alvorens bij **uitkijkpunt El Time** de vallei van de Aridane te bewonderen.



42,00 €/pers.

Cancajos (Bus Stop H10 Hotel)	➡ 9.45 h.	⬅ 17.00 h.
Puerto Naos (Bus Stop Hotel Sol)	➡ 8.30 h.	⬅ 16.30 h.
Princess Hotel	➡ 8.15 h.	⬅ 17.30 h.

